

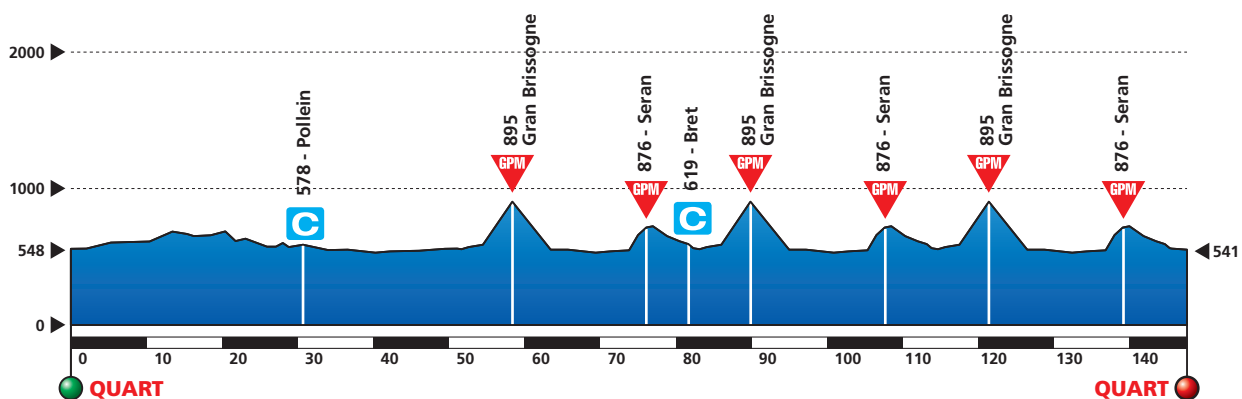
PLANIMETRIE DI TAPPA

PLAN DE L'ÉTAPE



ALTIMETRIE

PROFILS



COMITATO D'ONORE
COMITÉ D'HONNEUR



COMUNE DI
QUART

Sig. Gianni BAROCCO
Sindaco del Comune di Quart

Sig. Eugenio ACHERON
Vice Sindaco del Comune di Quart

Sig. Bruno PALLUA
Assessore allo Sport del Comune di Quart

Sig. Silvano HERIN
Assessore ai Lavori Pubblici del Comune di Quart

Sig. Paolo FIORI
Assessore alla Pubblica Istruzione del Comune di Quart

Sig. Roberto GRECO
Assessore alle Politiche Sociali e al Bilancio del Comune di Quart

Sig. Egidio COURTHOUD
Assessore all'Ambiente del Comune di Quart

Sig. Ennio BAROCCO
Presidente della Pro-Loco di Quart

DISPOSIZIONI DI PARTENZA
DISPOSITIONS DE DÉPART

- RITROVO - *RENDEZ-VOUS*:
Centro Commerciale Amerique
- 11.00-12.20 Firma partenza - *Signature départ*
- 12.30 Partenza - *départ*

DISPOSIZIONI DI ARRIVO
DISPOSITIONS D'ARRIVÉE

- ARRIVO - *ARRIVÉE*:
Loc. Amerique
- QUARTIER TAPPA - *PERMANENCE*:
Centro Commerciale Amerique
- CONTROLLO MEDICO - *CONTRÔLE MÉDICAL*:
Centro Commerciale Amerique

Str.	Alt.	Località	Distanza Km		Ora teorica passaggio		
			Parz.	Prog.	30 km/h	35 km/h	40 km/h
	548	QUART - loc. Amerique	0,0	0,0	12:30	12:30	12:30
SS26	593	AOSTA - (Via Roma - Via Parigi)	5,3	5,3	12:40	12:39	12:37
SS26	678	SAINT-PIERRE	8,1	13,4	12:56	12:53	12:50
SS26	657	VILLENEUVE	1,9	15,4	13:00	12:56	12:53
SR20	633	AYMAVILLES	3,2	18,5	13:07	13:01	12:57
SR20	605	JOVENCAN	3,3	21,8	13:13	13:07	13:02
SR20	625	GRESSAN	1,3	23,1	13:16	13:09	13:04
SR20	563	CHARVENSOD - loc. Pont Suaz	2,8	26,0	13:21	13:14	13:08
SR35	578	POLLEIN - loc. Grand Pollein	4,7	30,7	13:31	13:22	13:16
SR35	538	BRISOGNE - loc. Les Iles	3,4	34,1	13:38	13:28	13:21
SR35	533	SAINT MARCEL - loc. Lillaz	2,6	36,6	13:43	13:32	13:24
SR35	519	FENIS	3,7	40,3	13:50	13:39	13:30
SS26	528	NUS - Circonvallazione	1,9	42,2	13:54	13:42	13:33
SS26	534	QUART - loc Villefranche (circonvallazione)	3,9	46,1	14:02	13:48	13:39
SS26	549	SAINT CHRISTOPHE - loc. Grand Chemin	5,0	51,1	14:12	13:57	13:46
SR19	560	POLLEIN - Capoluogo	1,5	52,6	14:15	14:00	13:48
SR35	578	POLLEIN - loc. Grand Pollein	1,9	54,5	14:19	14:03	13:51
SR15	895	BRISOGNE - loc. Gran Brissogne	3,9	58,4	14:26	14:10	13:57
SR15	541	BRISOGNE - loc. Pâcou	5,1	63,5	14:36	14:18	14:05
SR35	533	SAINT MARCEL - loc. Lillaz	2,3	65,7	14:41	14:22	14:08
SR35	519	FENIS	3,7	69,4	14:48	14:28	14:14
SS26	528	NUS - Circonvallazione	1,9	71,3	14:52	14:32	14:16
SS26	537	NUS - loc. La Plantaz	2,6	73,9	14:57	14:36	14:20
	649	QUART - loc. Chetoz	1,2	75,0	15:00	14:38	14:22
	704	QUART - loc. Seran	1,1	76,1	15:02	14:40	14:24
SR37	642	QUART - loc. Villair	2,7	78,9	15:07	14:45	14:28
	603	QUART - loc. Olleyes	1,7	80,5	15:11	14:48	14:30
	582	SAINT CHRISTOPHE - loc. Bret	1,2	81,7	15:13	14:50	14:32
	552	SAINT CHRISTOPHE - loc. Grande Charrière	0,6	82,3	15:14	14:51	14:33
SR19	560	POLLEIN - Capoluogo	1,8	84,1	15:18	14:54	14:36
SR35	578	POLLEIN - loc. Grand Pollein	1,9	86,0	15:22	14:57	14:39
SR15	895	BRISOGNE - loc. Gran Brissogne	3,9	89,9	15:29	15:04	14:44
SR35	533	SAINT MARCEL - loc. Lillaz	7,4	97,3	15:44	15:16	14:55
SR35	519	FENIS	3,7	100,9	15:51	15:23	15:01
SS26	528	NUS - Circonvallazione	1,9	102,8	15:55	15:26	15:04
	704	QUART - loc. Seran	4,8	107,7	16:05	15:34	15:11
SR37	642	QUART - loc. Villair	2,7	110,4	16:10	15:39	15:15
	582	SAINT CHRISTOPHE - loc. Bret	2,8	113,2	16:16	15:44	15:19
SR19	560	POLLEIN - Capoluogo	2,5	115,7	16:21	15:48	15:23
SR35	578	POLLEIN - loc. Grand Pollein	1,9	117,6	16:25	15:51	15:26
SR15	895	BRISOGNE - loc. Gran Brissogne	3,9	121,4	16:32	15:58	15:32
SR35	533	SAINT MARCEL - loc. Lillaz	7,4	128,8	16:47	16:10	15:43
SR35	519	FENIS	3,7	132,5	16:54	16:17	15:48
SS26	528	NUS - Circonvallazione	1,9	134,4	16:58	16:20	15:51
	704	QUART - loc. Seran	4,8	139,2	17:08	16:28	15:58
SR37	642	QUART - loc. Villair	2,7	141,9	17:13	16:33	16:02
	582	SAINT CHRISTOPHE - loc. Bret	2,8	144,7	17:19	16:38	16:07
SS26	549	SAINT CHRISTOPHE - loc. Grand Chemin	0,9	145,6	17:21	16:39	16:08
SS26	548	QUART - loc. Amerique	2,0	147,6	17:25	16:43	16:11



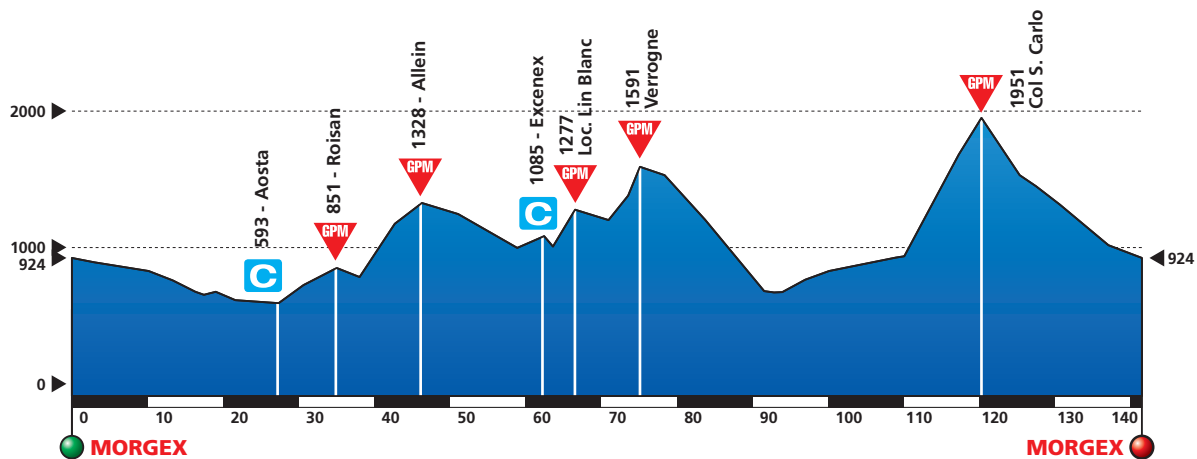
PLANIMETRIE DI TAPPA

PLAN DE L'ÉTAPE



ALTIMETRIA

PROFIL



COMITATO D'ONORE
COMITÉ D'HONNEUR



COMUNE DI
MORGEX

Sig. Lorenzo Ezio GRAZIOLA
Sindaco del Comune di Morgex

Dott. Elena LUBOZ
Vice Sindaco del Comune di Morgex

Sig. Giacomo Rocco DOMENIGHINI
Assessore allo Sport del Comune di Morgex

Sig. Vittorio PAVESE
Assessore ai Lavori Pubblici, Viabilità, Agricoltura del Comune di Morgex

Sig. Nicodemo SPATARI
Assessore alle Attività Produttive del Comune di Morgex

DISPOSIZIONI DI PARTENZA
DISPOSITIONS DE DÉPART

- RITROVO - *RENDEZ-VOUS*:
Piazza Principe Tomaso
- 11.00-12.20 Firma partenza - *Signature départ*
- 12.30 Partenza - *départ*

DISPOSIZIONI DI ARRIVO
DISPOSITIONS D'ARRIVÉE

- ARRIVO - *ARRIVÉE*:
Via Valdigne
- QUARTIER TAPPA - *PERMANENCE*:
Municipio - Piazza Principe Tomaso
- CONTROLLO MEDICO - *CONTRÔLE MÉDICAL*:
Municipio - Piazza Principe Tomaso

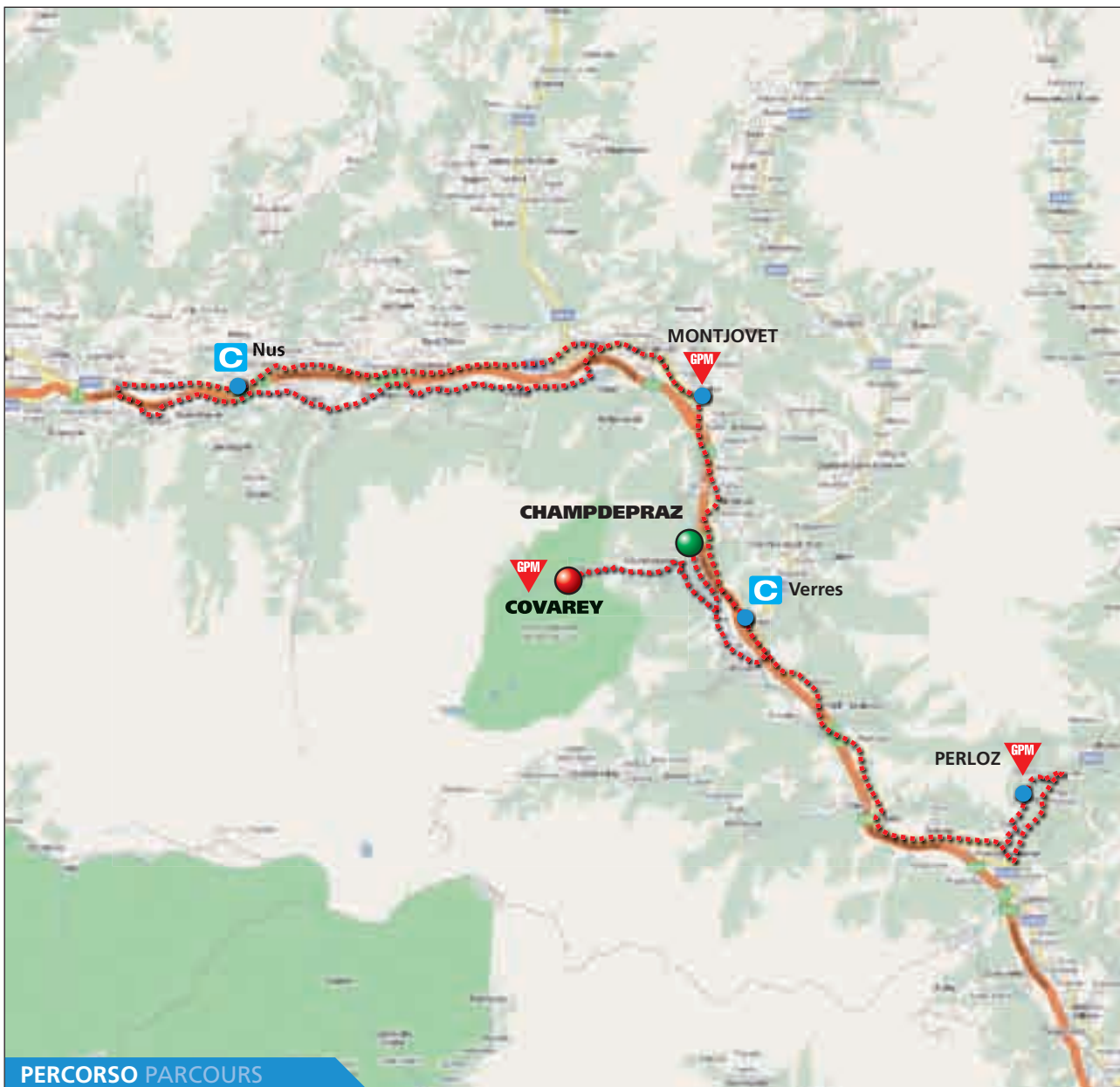


Str.	Alt.	Località	Distanza Km		Ora teorica passaggio		
			Parz.	Prog.	30 km/h	35 km/h	40 km/h
SS26	924	MORGEX - Piazza Principe Tomaso	0,0	0,0	12:30	12:30	12:30
SS26	892	LA SALLE - loc. Le Pont	3,0	3,0	12:35	12:35	12:34
SS26	829	AVISE - loc. Runaz	7,2	10,1	12:50	12:47	12:45
SS26	764	ARVIER	3,2	13,3	12:56	12:52	12:49
SS26	677	VILLENEUVE - loc. Champagne	3,0	16,3	13:02	12:57	12:54
SS26	655	VILLENEUVE - loc. Veyne	1,1	17,4	13:04	12:59	12:56
SS26	678	SAINT PIERRE	1,6	19,0	13:07	13:02	12:58
SS26	616	SARRE - loc. Plan de Sarre	2,6	21,6	13:13	13:06	13:02
SS26	593	AOSTA - Via Parigi - Via Roma	5,7	27,2	13:24	13:16	13:10
SR17	726	AOSTA - loc. Porossan	3,3	30,5	13:31	13:22	13:15
SR17	851	ROISAN	4,4	34,9	13:39	13:29	13:22
	785	ROISAN - loc. Rhins	3,0	37,9	13:45	13:35	13:26
SR29	1176	DOUES - loc. Dialley	4,6	42,6	13:55	13:42	13:33
SR31	1328	ALLEIN	3,6	46,1	14:02	13:49	13:39
	1246	ETROUBLES	4,8	50,9	14:11	13:57	13:46
SS27	998	GIGNOD	7,8	58,7	14:27	14:10	13:58
SR38	1085	AOSTA - loc. Excenex	3,5	62,2	14:34	14:16	14:03
SR38	1009	AOSTA - loc. Arpuilles	1,2	63,4	14:36	14:18	14:05
	1277	AOSTA - loc. Lin Blanc	2,9	66,3	14:42	14:23	14:09
SR41	1203	SARRE - loc. Ville sur Sarre	4,4	70,8	14:51	14:31	14:16
SR41	1380	SARRE - loc. Bellon	2,6	73,3	14:56	14:35	14:19
SR41	1591	SAINT PIERRE - loc. Verrogne	1,6	74,9	14:59	14:38	14:22
SR41	1530	SAINT PIERRE - loc. Meod	3,2	78,1	15:06	14:43	14:27
SR41	1205	SAINT-NICOLAS	5,3	83,5	15:16	14:53	14:35
SR22	681	SAINT-PIERRE	7,8	91,3	15:32	15:06	14:46
SS26	655	VILLENEUVE - loc. Veyne	1,3	92,6	15:35	15:08	14:48
SS26	677	VILLENEUVE - loc. Champagne	1,1	93,7	15:37	15:10	14:50
SS26	764	ARVIER	3,0	96,7	15:43	15:15	14:54
SS26	829	AVISE - loc. Runaz	3,2	99,8	15:49	15:21	14:59
SS26	926	MORGEX	8,8	108,6	16:07	15:36	15:12
SR39	936	MORGEX - loc. Liarey	1,1	109,7	16:09	15:38	15:14
SR39	1682	MORGEX - loc. Arpy	7,2	116,9	16:23	15:50	15:25
SR39	1951	COLLE SAN CARLO	3,0	119,9	16:29	15:55	15:29
SR39	1531	LA THUILE - loc. Thovex	5,0	125,0	16:39	16:04	15:37
SR39	1450	LA THUILE	2,1	127,1	16:44	16:07	15:40
SS26	1314	PRE SAINT DIDIER - loc. La Balme	3,1	130,2	16:50	16:13	15:45
SS26	1017	PRE SAINT DIDIER	6,4	136,7	17:03	16:24	15:54
SS26	924	MORGEX - Via Valdigne	4,4	141,1	17:12	16:31	16:01

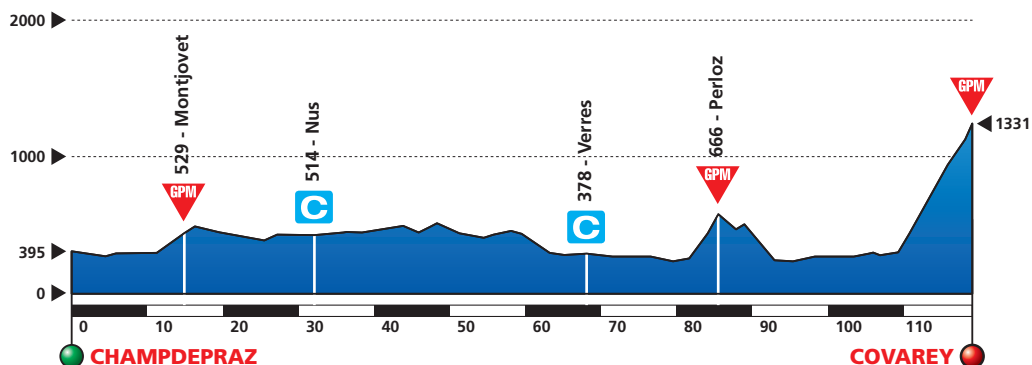


CHAMPDEPRAZ ➤ **COVAREY - PARCO MONT AVIC**

● **PLANIMETRIE DI TAPPA**
PLAN DE L'ÉTAPE



● **ALTIMETRIA**
PROFIL



COMITATO D'ONORE
COMITÉ D'HONNEUR



COMUNE DI
CHAMPDEPRAZ

Sig. Luigi BERGER
Sindaco del Comune di Chandepraz

Dott. Richard Antoine LANIECE
Vice Sindaco del Comune di Champdepraz

Prof. Pietro PASSERIN D'ENTREVES
Presidente Parco Naturale Mont Avic

Dott. Massimo BOCCA
Direttore Parco Naturale Mont Avic

Sig. Emanno BROGLIA
Capo Guardaparco Parco Naturale Mont Avic

DISPOSIZIONI DI PARTENZA
DISPOSITIONS DE DÉPART

- RITROVO - *RENDEZ-VOUS*:
Località Fabrica
- 11.30-12.50 Firma partenza - *Signature départ*
- 13.00 Partenza - *départ*

DISPOSIZIONI DI ARRIVO
DISPOSITIONS D'ARRIVÉE

- ARRIVO - *ARRIVÉE*:
Loc. Covarey - Parco Mont Avic
- QUARTIER TAPPA - *PERMANENCE*:
Hotel Parco Mont Avic
- CONTROLLO MEDICO - *CONTRÔLE MÉDICAL*:
Hotel Parco Mont Avic

Str.	Alt.	Località	Distanza Km		Ora teorica passaggio		
			Parz.	Prog.	30 km/h	35 km/h	40 km/h
	395	CHAMPDEPRAZ - loc. Fabbrica	0,0	0,0	13:00	13:00	13:00
	359	ISSOGNE	4,5	4,5	13:08	13:07	13:06
	378	VERRES	1,4	5,9	13:11	13:10	13:08
SS26	383	MONTJOVET	5,4	11,3	13:22	13:19	13:16
SS26	529	MONTJOVET - loc. Perral	3,7	14,9	13:29	13:25	13:22
SS26	577	SAINT-VINCENT - Circonvallazione	1,4	16,3	13:32	13:27	13:24
SS26	535	CHATILLON - Circonvallazione	3,2	19,5	13:39	13:33	13:29
SS26	475	CHAMBAVE	6,0	25,5	13:50	13:43	13:38
SS26	518	VERRAYES - loc. Champagne	1,7	27,2	13:54	13:46	13:40
SS26	514	NUS - Circonvallazione	4,9	32,1	14:04	13:55	13:48
SS26	534	QUART - loc. Villefranche	3,9	36,0	14:11	14:01	13:53
SR35	541	BRISOGNE - loc. Pâcou	0,4	36,4	14:12	14:02	13:54
SR35	533	SAINT MARCEL - loc. Lillaz	2,1	38,4	14:16	14:05	13:57
SR13	582	FENIS - loc. Miserègne	5,4	43,9	14:27	14:15	14:05
SR13	532	CHAMBAVE - loc. Septumian	2,0	45,9	14:31	14:18	14:08
SR13	573	CHAMBAVE - loc. Arlier	1,5	47,4	14:34	14:21	14:11
SR13	600	CHAMBAVE - loc. Margnier	0,9	48,3	14:36	14:22	14:12
SR13	528	PONTEY	3,0	51,3	14:42	14:27	14:16
SR10	495	CHATILLON - loc. Garin	3,2	54,5	14:49	14:33	14:21
	518	CHATILLON - loc. Soleil	1,3	55,8	14:51	14:35	14:23
SS26	577	SAINT-VINCENT - Circonvallazione	2,3	58,2	14:56	14:39	14:27
SS26	529	MONTJOVET - loc. Perral	1,4	59,6	14:59	14:42	14:29
SS26	383	MONTJOVET	3,7	63,3	15:06	14:48	14:34
SS26	368	MONTJOVET - loc. Plout	1,9	65,2	15:10	14:51	14:37
SS26	378	VERRES	3,0	68,2	15:16	14:56	14:42
SS26	356	ARNAD	3,4	71,6	15:23	15:02	14:47
SS26	356	BARD	5,1	76,6	15:33	15:11	14:54
SS26	321	DONNAS	3,0	79,6	15:39	15:16	14:59
SS26	343	PONT-SAINT-MARTIN	2,1	81,7	15:43	15:20	15:02
SR1	527	PERLOZ - loc. Plan de Brun	2,5	84,2	15:48	15:24	15:06
SR1	666	PERLOZ	1,4	85,6	15:51	15:26	15:08
SR1	557	PERLOZ - loc. Nantey	2,3	87,9	15:55	15:30	15:11
SR44	593	PERLOZ - loc. Tour d'Hérez	1,1	89,0	15:58	15:32	15:13
SR44	330	PONT-SAINT-MARTIN	4,0	93,0	16:06	15:39	15:19
SS26	321	DONNAS	2,4	95,5	16:10	15:43	15:23
SS26	356	BARD	2,9	98,4	16:16	15:48	15:27
SS26	356	ARNAD	5,2	103,5	16:27	15:57	15:35
SS26	360	VERRES	2,0	105,5	16:30	16:00	15:38
SS26	365	ISSOGNE - loc. Les Garines	0,6	106,1	16:32	16:01	15:39
	367	ISSOGNE - loc. Fleuran	0,9	107,0	16:33	16:03	15:40
	387	ISSOGNE - loc. Mure	2,4	109,4	16:38	16:07	15:44
SR6	526	CHAMPDEPRAZ - capoluogo	1,5	110,9	16:41	16:10	15:46
	1215	CHAMPDEPRAZ - loc. Barbustel	7,4	118,2	16:56	16:22	15:57
	1331	CHAMPDEPRAZ loc. Covarey - Parco Mont Avic	1,0	119,2	16:58	16:24	15:58




PLANIMETRIE DI TAPPA

PLAN DE L'ÉTAPE



ALTIMETRIA

PROFIL



COMITATO D'ONORE COMITÉ D'HONNEUR



COMUNE DI
HÔNE

Sig. Luigi BERTSCHY
Sindaco del Comune di Hône

Avv. Alex MICHELETTO
Vice Sindaco del Comune di Hône

Sig. Leo VUILLERMOZ
Assessore al Turismo del Comune di Hône

Sig. Stefano BORETTAZ
Assessore allo sport del Comune di Hône

Sig. Paolo GRIVEL
Presidente della Proloco del Comune di Hône



COMUNE DI
BARD

Sig. Cesare BOTTAN
Sindaco del Comune di Bard

Sig. Aurelio BRAVO
Vice Sindaco del Comune di Bard

Sig.ra Debora JACQUEMET
Assessore alla Cultura del Comune di Bard

Dott. Marco PUGGIA
Assessore allo sport del Comune di Bard

Arch. Daniela PREVEDINI
Presidente Associazione Culturale Borgo di Bard

Dott. Gabriele ACCORNERO
Amministratore Delegato Associazione Forte di Bard

Sig.na Silvia COLLIARD
Responsabile marketing Associazione Forte di Bard

DISPOSIZIONI DI PARTENZA DISPOSITIONS DE DÉPART

- RITROVO - *RENDEZ-VOUS*:
Via Stazione
- 10.30-11.50 Firma partenza - *Signature départ*
- 12.00 Partenza - *départ*

DISPOSIZIONI DI ARRIVO DISPOSITIONS D'ARRIVÉE

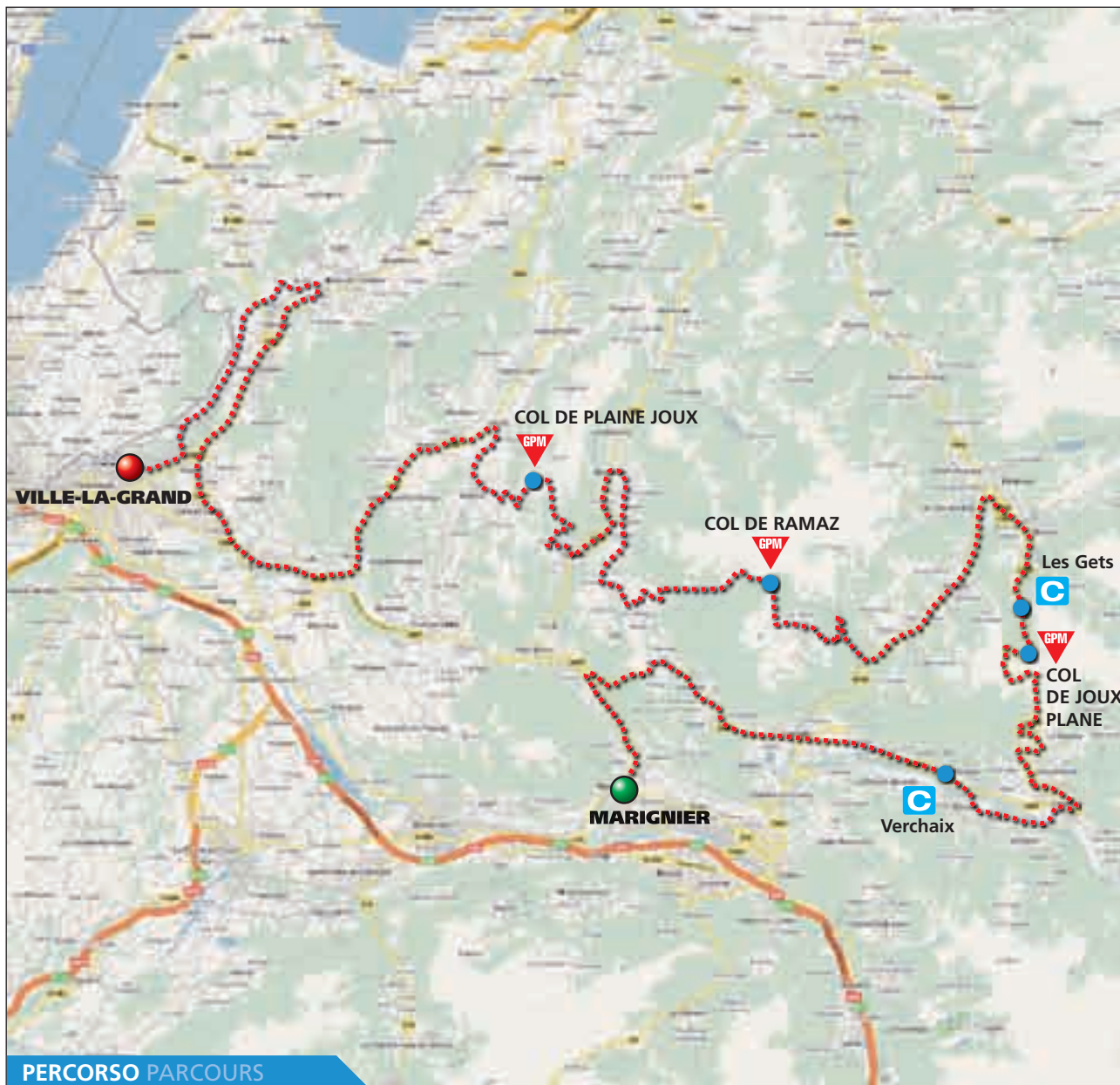
- ARRIVO - *ARRIVÉE*:
Forte di Bard
- QUARTIER TAPPA - *PERMANENCE*:
Forte di Bard
- CONTROLLO MEDICO - *CONTRÔLE MÉDICAL*:
Forte di Bard

Str.	Alt.	Località	Distanza Km		Ora teorica passaggio		
			Parz.	Prog.	30 km/h	35 km/h	40 km/h
	360	HÔNE - Via. Stazione	0,0	0,0	12:00	12:00	12:00
SS26	356	ARNAD	4,7	4,7	12:09	12:08	12:07
SS26	378	VERRES	2,9	7,6	12:15	12:13	12:11
SS26	383	MONTJOVET	5,4	13,0	12:26	12:22	12:19
SS26	523	MONTJOVET - loc. Perral	3,7	16,7	12:33	12:28	12:25
SS26	577	SAINT VINCENT - Circonvallazione	1,3	18,0	12:36	12:30	12:27
SS26	535	CHATILLON - Circonvallazione	3,3	21,3	12:42	12:36	12:31
SS26	475	CHAMBAVE	6,0	27,3	12:54	12:46	12:40
SR13	532	CHAMBAVE - loc. Septumian	1,7	29,0	12:57	12:49	12:43
SR13	582	FENIS - loc. Miserègne	2,0	31,0	13:01	12:53	12:46
SR35	533	SAINT MARCEL - loc. Lillaz	5,5	36,5	13:12	13:02	12:54
SR35	538	BRISOGNE - loc. Les Iles	2,6	39,0	13:18	13:06	12:58
SR35	578	POLLEIN - loc. Grand Pollein	3,4	42,4	13:24	13:12	13:03
SR35	560	POLLEIN	1,9	44,3	13:28	13:15	13:06
SR19	563	CHARVENSOD - loc. Pont Suaz	2,8	47,1	13:34	13:20	13:10
SR20	625	GRESSAN	2,8	49,9	13:39	13:25	13:14
SR20	605	JOVENCAN	1,4	51,2	13:42	13:27	13:16
SR20	676	JOVENCAN - Bv. Pompiod	1,3	52,6	13:45	13:30	13:18
SR20	633	AYMAVILLES	2,0	54,5	13:49	13:33	13:21
	641	VILLENEUVE - loc. Chavonne	2,2	56,7	13:53	13:37	13:25
	670	VILLENEUVE	1,1	57,8	13:55	13:39	13:26
	677	VILLENEUVE - Via P. Chanoux	0,6	58,4	13:56	13:40	13:27
SR23	765	INTROD - loc. Ville Dessous	1,9	60,3	14:00	13:43	13:30
SR23	858	COL D'INTROD	1,9	62,2	14:04	13:46	13:33
	764	ARVIER	1,9	64,1	14:08	13:49	13:36
SS26	677	VILLENEUVE - loc. Champagne	3,1	67,3	14:14	13:55	13:40
SS26	678	SAINT-PIERRE - Circonvallazione	3,1	70,4	14:20	14:00	13:45
SS26	610	SARRE	3,1	73,5	14:27	14:06	13:50
SS26	593	AOSTA - Via Parigi - Via Roma	5,1	78,6	14:37	14:14	13:57
SS26	546	QUART - loc. Villair	6,9	85,6	14:51	14:26	14:08
SR37	834	QUART - loc. Argnod	3,9	89,5	14:58	14:33	14:14
SR36	1103	QUART - loc. Ville sur Nus	4,4	93,8	15:07	14:40	14:20
SR36	1467	QUART - loc. Effraz	5,7	99,6	15:19	14:50	14:29
SR36	1619	NUS - loc. Saint Barthelemy	5,3	104,8	15:29	14:59	14:37
SR36	1255	NUS - loc. Val	5,6	110,4	15:40	15:09	14:45
SR36	1050	NUS - loc. Blavy	3,0	113,4	15:46	15:14	14:50
SR36	531	NUS	6,2	119,6	15:59	15:24	14:59
SS26	475	CHAMBAVE	6,5	126,0	16:12	15:36	15:09
SS26	535	CHATILLON - Circonvallazione	6,0	132,0	16:24	15:46	15:18
SS26	577	SAINT VINCENT - Circonvallazione	3,3	135,3	16:30	15:51	15:22
SS26	383	MONTJOVET	5,1	140,4	16:40	16:00	15:30
	641	MONTJOVET - loc. Petit Hoel	3,0	143,3	16:46	16:05	15:35
	763	MONTJOVET - loc. Barmachende	0,9	144,2	16:48	16:07	15:36
	934	MONTJOVET - loc. Grand Hoel	2,0	146,2	16:52	16:10	15:39
	1036	COL D'ARLAZ	1,4	147,6	16:55	16:13	15:41
	811	CHALLAND-SAINT-VICTOR - loc. Chataignere	2,6	150,2	17:00	16:17	15:45
SR45	753	CHALLAND-SAINT-VICTOR	1,3	151,5	17:02	16:19	15:47
SS26	384	VERRES - Via Circonvallazione	5,0	156,4	17:12	16:28	15:54
SS26	356	ARNAD	3,5	159,9	17:19	16:34	15:59
SS26	356	BARD	5,1	165,0	17:30	16:42	16:07
	444	FORTE DI BARD	1,4	166,4	17:32	16:45	16:09



PLANIMETRIE DI TAPPA

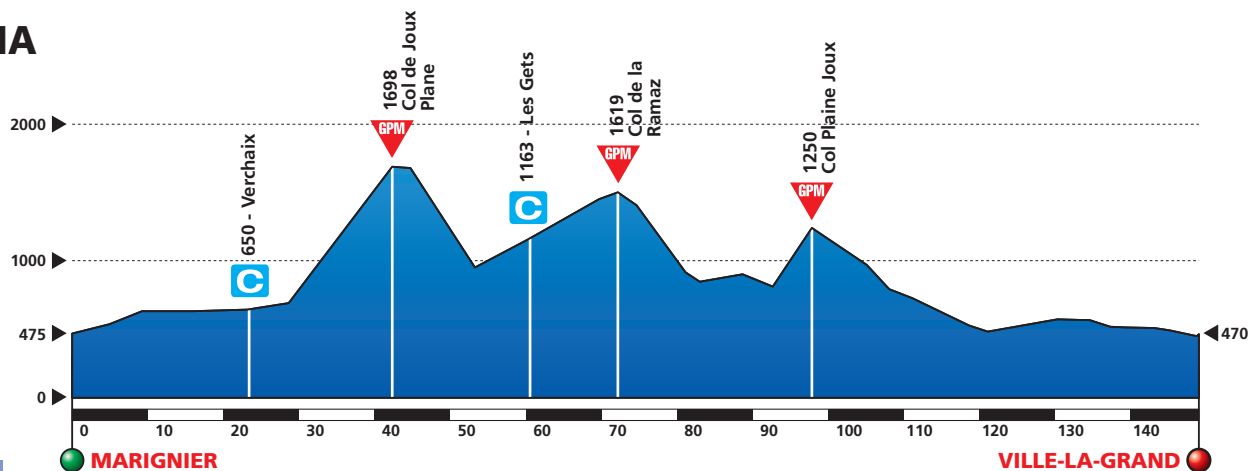
PLAN DE L'ÉTAPE



PERCORSO PARCOURS

ALTIMETRIA

PROFIL



COMITATO D'ONORE COMITÉ D'HONNEUR



M. Raymond MUDRY

1^{er} Vice Président du Conseil Général de la Haute Savoie
Maire de Marignier

M. Lilian Rubin DELANCHY

Maire adjoint

M. Patrick MERCIER

Maire adjoint

M.me Michèle BARIOZ

Maire adjointe

M. Jean Pierre BLANC

Président du Comité des fêtes



M. Raymond BARDET

Vice Président du Conseil Général de la Haute Savoie
Maire de Ville-La-Grand

M. Daniel DE CHIARA

Maire adjoint aux Sports et Finances de Ville-La-Grand

M. Philippe DELAHAYE

Directeur Général des Services de Ville-La-Grand

M. Donat CORDONNIER

Directeur Général des Services Techniques de Ville-La-Grand

M. Manuel GIORDANO

Responsable des Sports de Ville-La-Grand

M. Bruno JACQUES

Brigadier Chef Police Municipale de Ville-La-Grand

M. Jean Luis BROZE

Responsable Centre Technique Municipal de Ville-La-Grand

M. Didier CHAMBAZ

Responsable Communication de Ville-La-Grand

DISPOSIZIONI DI PARTENZA DISPOSITIONS DE DÉPART

- RITROVO - *RENDEZ-VOUS*: Mairie - Av. de la Mairie
- 11.30-12.15 Firma partenza - *Signature départ*
- 12.25 Trasferimento al luogo di partenza reale
- 12.30 Partenza - *départ*
Vieux Pont - *Direzione St. Jeoire*

DISPOSIZIONI DI ARRIVO DISPOSITIONS D'ARRIVÉE

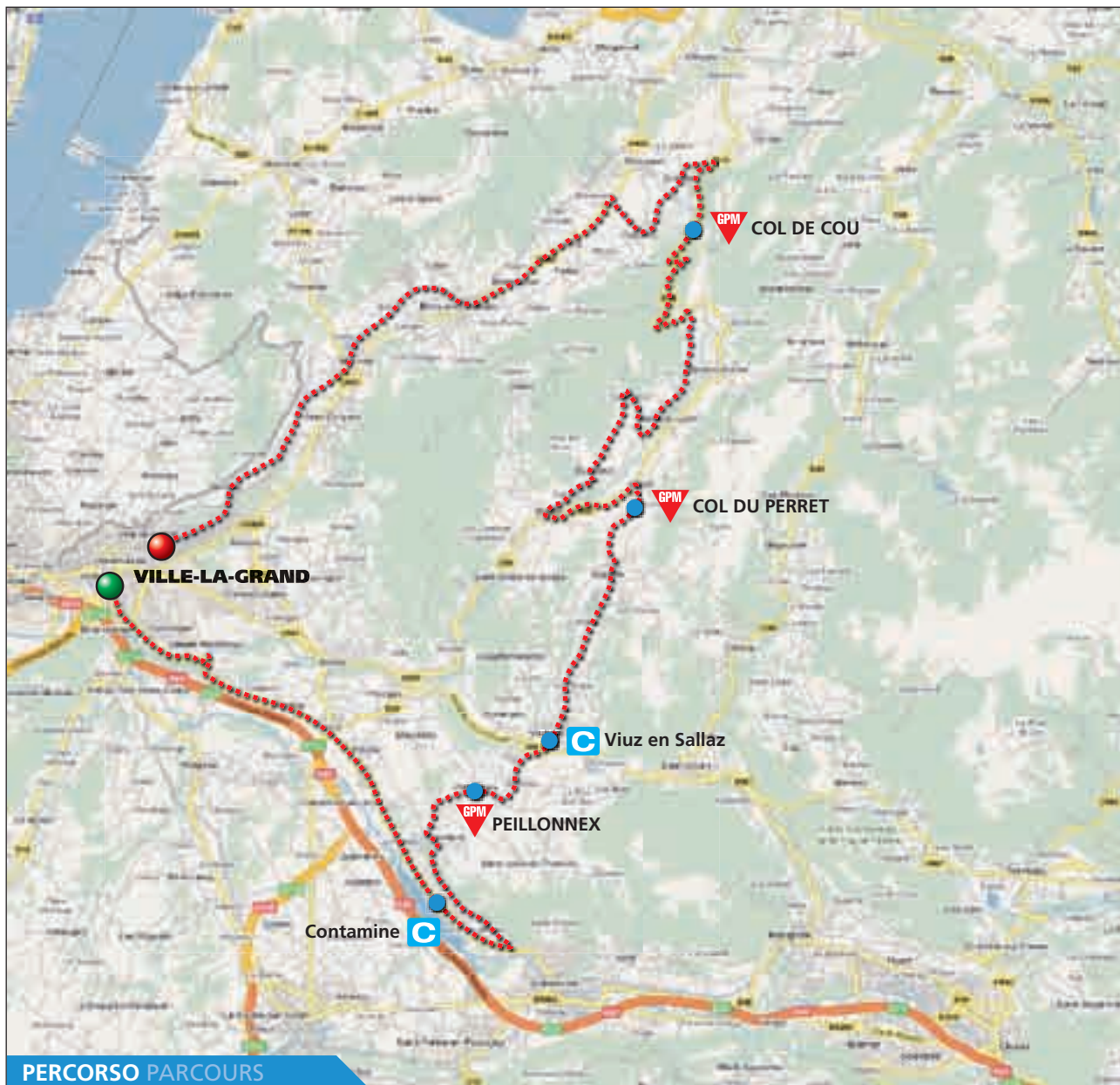
- ARRIVO - *ARRIVÉE*:
Rue des Voirons
- QUARTIER TAPPA - *PERMANENCE*:
Résidence Les Maniolas - Place du Bonheur
- CONTROLLO MEDICO - *CONTRÔLE MÉDICAL*:
Hotel de Ville (Municipio) - Rue du Mole

Str.	Alt.	Località	Distanza Km		Ora teorica passaggio		
			Parz.	Prog.	30 km/h	35 km/h	40 km/h
	475	MARIGNIER - R.te St Jeoire	0,0	0,0	12:30	12:30	12:30
D.26	545	Pont du Risse	5,0	5,0	12:40	12:38	12:37
D.907	640	MIEUSSY	4,3	9,3	12:48	12:45	12:43
D.907	640	TANINGES	6,8	16,1	13:02	12:57	12:54
D.907	650	VERCHAIX	7,3	23,4	13:16	13:10	13:05
D.4	660	MORILLON	1,0	24,4	13:18	13:11	13:06
D.354	699	SAMOENS	4,4	28,8	13:27	13:19	13:13
D.354	820	PLANPRAZ	1,7	30,5	13:31	13:22	13:15
D.354	1698	COL DE JOUX PLANE	12,1	42,6	13:55	13:43	13:33
D.354	1690	COL DE RANFOLY	2,4	45,0	14:00	13:47	13:37
D.902	960	MORZINE	8,6	53,6	14:17	14:01	13:50
D.902	1163	LES GETS	7,0	60,6	14:31	14:13	14:00
D.308	985	PONT DES GETS	4,5	65,1	14:40	14:21	14:07
D.308	1460	PRAZ DE LYS	5,0	70,1	14:50	14:30	14:15
D.308	1619	COL DE LA RAMAZ	2,5	72,6	14:55	14:34	14:18
D.308	1415	SOMMAND	2,5	75,1	15:00	14:38	14:22
D.308	925	CHEZ BESSON	6,5	81,6	15:13	14:49	14:32
D.226	855	SAINT DENIS - LAITRAZ - SEVILLON	1,9	83,5	15:17	14:53	14:35
D.190	910	MEGEVETTE	5,7	89,2	15:28	15:02	14:43
D.190	820	ONNION	4,0	93,2	15:36	15:09	14:49
D.190	1250	COL DE PLAINE JOUX	5,2	98,4	15:46	15:18	14:57
D.20	980	BOGEVE	7,3	105,7	16:01	15:31	15:08
D.12	800	VILLARD	3,0	108,7	16:07	15:36	15:13
D.20	735	BOEGE	3,1	111,8	16:13	15:41	15:17
D.907	535	PONT DE FILLINGES	7,5	119,3	16:28	15:54	15:28
D.903	490	BONNE SUR MENOGE	2,5	121,8	16:33	15:58	15:32
D.2	580	SAINT CERGUES	9,3	131,1	16:52	16:14	15:46
D.903	575	LANGIN	3,0	134,1	16:58	16:19	15:51
D.35	575	BRENS	1,2	135,3	17:00	16:21	15:52
D.1	525	MACHILLY	2,8	138,1	17:06	16:26	15:57
D.1	520	MONIAZ	2,0	140,1	17:10	16:30	16:00
D.1	515	JUVIGNY	3,9	144,0	17:18	16:36	16:06
D.35	458	VILLE LA GRAND - Rue du soleil Levant	0,9	144,9	17:19	16:38	16:07
	500	VILLE LA GRAND - Rue des 2 Montagnes	1,1	146,0	17:22	16:40	16:09
	455	VILLE LA GRAND - Rue du Bois de la Rose	3,6	149,6	17:29	16:46	16:14
	470	VILLE-LA-GRAND - Rue des Voirons	0,3	149,9	17:29	16:46	16:14



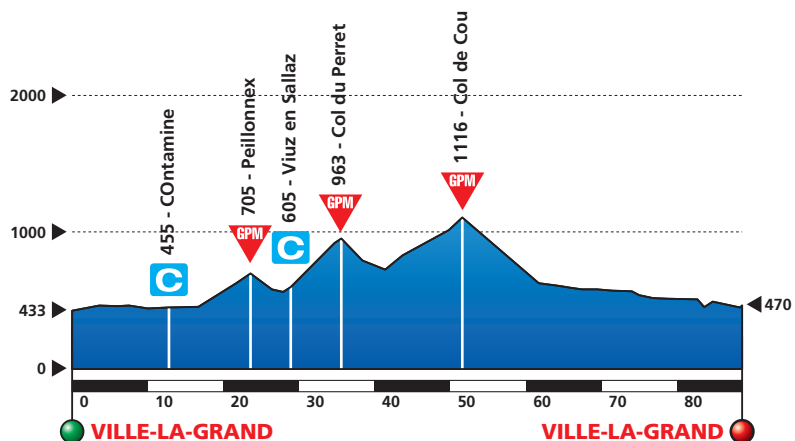
PLANIMETRIE DI TAPPA

PLAN DE L'ÉTAPE



ALTIMETRIA

PROFIL



COMITATO D'ONORE COMITÉ D'HONNEUR



M. Raymond BARDET
Vice Président du Conseil Général de la Haute Savoie
Maire de Ville-La-Grand

M. Daniel DE CHIARA
Maire adjoint aux Sports et Finances de Ville-La-Grand

M. Philippe DELAHAYE
Directeur Général des Services de Ville-La-Grand

M. Donat CORDONNIER
Directeur Général des Services Techniques de Ville-La-Grand

M. Manuel GIORDANO
Responsable des Sports de Ville-La-Grand

M. Bruno JACQUES
Brigadier Chef Police Municipale de Ville-La-Grand

M. Jean Luis BROZE
Responsable Centre Technique Municipal de Ville-La-Grand

M. Didier CHAMBAZ
Responsable Communication de Ville-La-Grand

DISPOSIZIONI DI PARTENZA DISPOSITIONS DE DÉPART

- RITROVO - *RENDEZ-VOUS*:
Parking de la Bergerie - Place du Bonheur
- 8.30-9.05 Firma partenza - *Signature départ*
- 9.15 Trasferimento al luogo di partenza reale
- 9.30 Partenza - *départ*
Carrefour de l'Europe (Annemasse)
direction Bonneville

DISPOSIZIONI DI ARRIVO DISPOSITIONS D'ARRIVÉE

- ARRIVO - *ARRIVÉE*:
Rue des Voirons
- QUARTIER TAPPA - *PERMANENCE*:
Résidence Les Maniolas - Place du Bonheur
- CONTROLLO MEDICO - *CONTRÔLE MÉDICAL*:
Hotel de Ville (Municipio) - Rue du Mole

Str.	Alt.	Località	Distanza Km		Ora teorica passaggio		
			Parz.	Prog.	35 km/h	40 km/h	45 km/h
VILLE-LA-GRAND							
D.1205	433	ANNEMASSE - Carrefour de l'Europe	0,0	0,0	09:30	09:30	09:30
D.1205	470	ARTHAZ - Rond point	3,6	3,6	09:36	09:35	09:34
D.1205	465	NANGY - Rond point	2,4	6,0	09:40	09:39	09:38
D.1205	470	FINDROL - Feux rouge	1,5	7,5	09:42	09:41	09:40
D.1205	450	CONTAMINE SUR ARVE	2,5	10,0	09:47	09:45	09:43
D.1205	455	CONTAMINE SUR ARVE	2,8	12,8	09:51	09:49	09:47
D.12	460	COTE D'HYOT (début du col)	3,9	16,7	09:58	09:55	09:52
D.12	635	FAUCIGNY	5,0	21,7	10:07	10:02	09:58
D.12	705	PEILLONEX	1,9	23,6	10:10	10:05	10:01
D.12	590	SENOCHE - Rond point	2,8	26,4	10:15	10:09	10:05
D.12	570	LE BROCHET (début du col)	1,5	27,9	10:17	10:11	10:07
D.12	605	VIUZ EN SALLAZ - centre ville	1,0	28,9	10:19	10:13	10:08
D.12	930	BOGEVE	5,8	34,7	10:29	10:22	10:16
D.12	963	COL DU PERRET	0,9	35,6	10:31	10:23	10:17
D.12	800	VILLARD	2,8	38,4	10:35	10:27	10:21
D.40	735	BOEGE	3,0	41,4	10:40	10:32	10:25
D.40	839	BURDIGNIN	2,3	43,7	10:44	10:35	10:28
D.40	1025	ARGENCE	6,1	49,8	10:55	10:44	10:36
D.40/D.12	1116	COL DE COU	1,8	51,6	10:58	10:47	10:38
D.35	635	DRAILLANT	10,1	61,7	11:15	11:02	10:52
D.125	615	CERVENS	2,6	64,3	11:20	11:06	10:55
D.903	600	BRECORENS	1,6	65,9	11:22	11:08	10:57
D.903	590	LULLY	1,5	67,4	11:25	11:11	10:59
D.903	590	BRENTNONE	2,0	69,4	11:28	11:14	11:02
D.903	580	BONS EN CHABLAIS	2,0	71,4	11:32	11:17	11:05
D.35	575	BRENS	2,6	74,0	11:36	11:21	11:08
D.1	547	CHEZ COUTY	1,0	75,0	11:38	11:22	11:10
D.1	525	MACHILLY	1,8	76,8	11:41	11:25	11:12
D.1	520	MONIAZ	2,0	78,8	11:45	11:28	11:15
D.1	515	JUVIGNY	3,9	82,7	11:51	11:34	11:20
D.35	458	VILLE LA GRAND - Rue du soleil Levant	0,9	83,6	11:53	11:35	11:21
	500	VILLE LA GRAND - Rue des 2 Montagnes	1,1	84,7	11:55	11:37	11:22
	455	VILLE LA GRAND - Rue du Bois de la Rose	3,6	88,3	12:01	11:42	11:27
	470	VILLE-LA-GRAND - Rue des Voirons	0,3	88,6	12:01	11:42	11:28

